

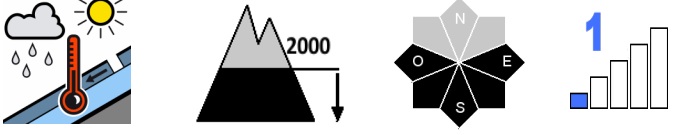
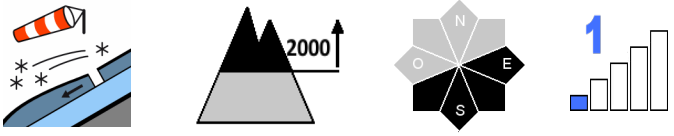
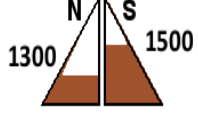




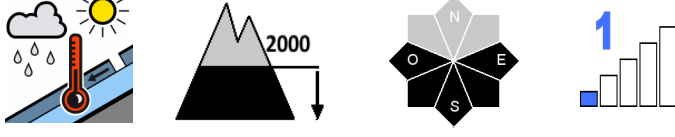
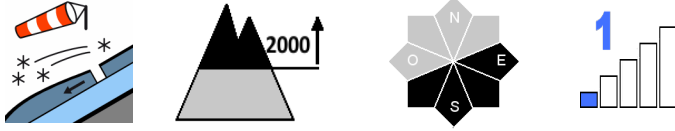
**viernes, 17 de diciembre de 2021 (corrección)**

**Pronóstico para el viernes, día 17**



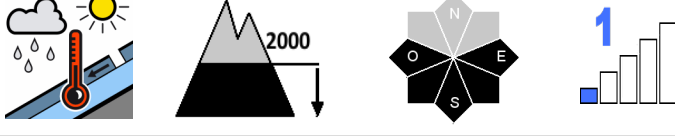
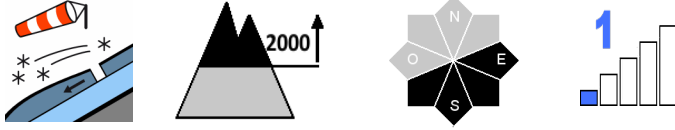
(Válido fuera de pistas de esquí balizadas y abiertas)

<p>ESTIMACIÓN DEL NIVEL DE PELIGRO EN LA ESCALA EUROPEA</p>	<p><b>Débil</b></p>	<p>1 </p>
<p>Distribución</p>	<p>Problemas de aludes, cota, orientación, tamaño</p>	
	<p><b>Nieve húmeda</b> <span style="float: right;">2021-12-16</span></p>  <p><b>Nieve venteada</b></p>  <p style="text-align: right;">1300 N S 1500</p> 	

**Avance para el sábado, día 18**

<p>Peligro</p>	<p>Problemas de aludes, cota, orientación, tamaño</p>			
<p>1 </p> <p></p> <p><b>Débil</b></p>	<p><b>Nieve húmeda</b></p>  <p><b>Nieve venteada</b></p> 			

**Avance para el domingo, día 19**

<p>Peligro</p>	<p>Problemas de aludes, cota, orientación, tamaño</p>			
<p>1 </p> <p></p> <p><b>Débil</b></p>	<p><b>Nieve húmeda</b></p>  <p><b>Nieve venteada</b></p> 			

NOTA: Este boletín se realiza con la información y datos disponibles hasta el momento de su emisión. Posteriormente, las condiciones pueden cambiar y no ajustarse a lo pronosticado. El usuario debe proceder con precaución y adecuar en todo momento su comportamiento a la realidad que efectivamente encuentre.

## Estado del manto y observaciones recientes

---

El manto comienza alrededor de 1300-1500 metros. Por debajo de estos valores se aprecian algunas manchas o pequeños neveros. Es variable a 2000 metros, con grosores entre 120 y 200 cm y presencia de canales de lluvia hasta los 2300 metros, y homogéneo por encima de 1800 metros, pese a la actividad del viento durante las nevadas acaecidas la semana pasada.

Dadas las importantes oscilaciones térmicas de los últimos días, más significativas en caras sur, la nieve se ha humedecido formando granos redondeados que, posteriormente con el rehielo nocturno, han quedado ligados conformando costras muy densas y estables.

En vertientes sudeste persisten algunas placas de viento.

Se han observado algunas pequeñas purgas debajo de Peña Olvidada (vertiente oeste) y un pequeño alud de placa orientada hacia el oeste, probablemente como resultado de la caída de nieve desde niveles superiores.

## Evolución del manto y peligro de aludes para el viernes, día 17

---

En los próximos días se mantendrá la situación de estabilidad y la ausencia de precipitaciones.

Durante las horas centrales del día podrían darse algunas salidas de nieve muy húmeda, más probables en vertientes expuestas a la insolación, que podrían inducir algún alud de fondo en superficies favorables. No obstante, serán de poca intensidad (tamaño 1).

En cotas altas el colapso de alguna placa podría inducir aludes de tamaño 1 (capaces de enterrar a un persona), o, puntualmente, de tamaño 2.

Otro problema a tener en cuenta es la frecuente presencia de hielo que puede provocar caídas y resbalones, por lo que se recomienda extremar la precaución en aquellas zonas que susciten dudas.

## Predicción meteorológica para el viernes, día 17

---

Viernes 17

Cielos despejados.

No se esperan precipitaciones.

Temperaturas mínimas con pocos cambios y máximas con pocos cambios o en ligero ascenso en la vertiente norte. Heladas débiles y presencia de inversiones térmicas de madrugada en fondos de valle abrigados del viento.

Viento flojo de componente sur. En cotas altas soplará moderado en la primera mitad del día, tendiendo a amainar y girando a sudeste por la tarde.

Sábado 18

Cielos despejados, con algunas bandas de nubes medias y altas por la tarde.

No se esperan precipitaciones.

Temperaturas en descenso, ligero de las mínimas en la vertiente sur. Heladas débiles en cotas altas, más generalizadas de madrugada, cuando serán probables las inversiones térmicas en fondos de valle abrigados del viento.

Viento flojo de componente sur. En cotas altas soplará del sudeste, con algún intervalo de intensidad moderada.

Domingo 19

Cielos despejados por la mañana, quedando velados por nubes altas en la segunda mitad del día. Algunos bancos matutinos en vertientes sur.

No se esperan precipitaciones.

Temperaturas mínimas con pocos cambios y máximas en ligero descenso. Heladas débiles en cotas altas.

Viento flojo de componente sur. En cotas altas soplará del sudeste, girando progresivamente a suroeste.

Datos en la atmósfera libre:

Altitud de la isoterma de 0 °C: 3000 m

Altitud de la isoterma de -10 °C: 4500 m

Viento a 1500 m: SE 10 km/h

Viento a 3000 m: SE 40 km/h

## Evolución para los siguientes días

Se espera que el nivel de peligro no aumente.

### Escala europea de peligro de aludes



### Problemas de aludes



Nota: Se recuerda que, siempre que haya nieve, la ausencia total de peligro no existe. Hay que tener presente que en circunstancias desfavorables, con aludes de tamaño 1 (alud pequeño o colada) y tamaño 2 (alud mediano), se pueden sufrir severos daños personales.