
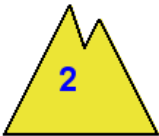



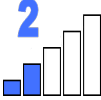


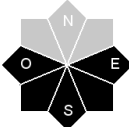
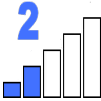
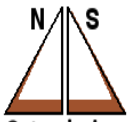



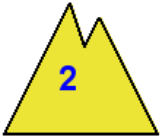



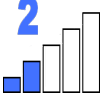

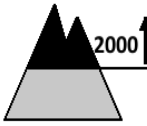

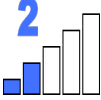
viernes, 4 de marzo de 2022

Pronóstico para el viernes, día 4






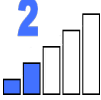

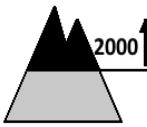
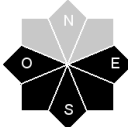
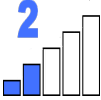
(Válido fuera de pistas de esquí balizadas y abiertas)

ESTIMACIÓN DEL NIVEL DE PELIGRO EN LA ESCALA EUROPEA	Limitado	2 
Distribución	Problemas de aludes, cota, orientación, tamaño	
	<p style="text-align: center;">Nieve reciente 2022-03-02</p> <div style="display: flex; justify-content: space-around;">     </div> <hr/> <p style="text-align: center;">Nieve venteada</p> <div style="display: flex; justify-content: space-around;">     </div> <div style="text-align: right; margin-top: 20px;">  Cotas bajas </div>	

Avance para el sábado, día 5

Peligro	Problemas de aludes, cota, orientación, tamaño			
2   Limitado	<p style="text-align: center;">Nieve reciente</p> <div style="display: flex; justify-content: space-around;">     </div> <hr/> <p style="text-align: center;">Nieve venteada</p> <div style="display: flex; justify-content: space-around;">     </div>			

Avance para el domingo, día 6

Peligro	Problemas de aludes, cota, orientación, tamaño			
2   Limitado	<p style="text-align: center;">Nieve reciente</p> <div style="display: flex; justify-content: space-around;">     </div> <hr/> <p style="text-align: center;">Nieve venteada</p> <div style="display: flex; justify-content: space-around;">     </div>			

NOTA: Este boletín se realiza con la información y datos disponibles hasta el momento de su emisión. Posteriormente, las condiciones pueden cambiar y no ajustarse a lo pronosticado. El usuario debe proceder con precaución y adecuar en todo momento su comportamiento a la realidad que efectivamente encuentre.

Estado del manto y observaciones recientes

Durante esta semana se han producido precipitaciones de diferente intensidad y cuantía, con una cota de nieve muy fluctuante, que ha ido descendiendo estas últimas horas hasta situarse por debajo de los 1.000 metros de altitud; en consecuencia, la nieve presenta continuidad desde zonas bajas. Los espesores son variables y muy dependientes de la altitud y exposición, superándose, en general, los 120 ó 150 cm por encima de 1.900 metros.

El manto consta, a grandes rasgos, de un estrato exterior de nieve reciente que se ha ido depositando sobre el sustrato antiguo y muy compacto de nieve vieja que presenta algunas costras de rehielo en su interior. Los fuertes vientos de componente norte están provocando ventiscas y la formación de placas, sobre todo en caras sur.

Evolución del manto y peligro de aludes para el viernes, día 4

Situación de nieve reciente y nieve venteada.

En las próximas horas se prevén precipitaciones que irán depositando progresivamente cm adicionales de nieve nueva sobre el manto previo. Por ello podrán sucederse algunas purgas en pendientes con suficiente inclinación de todas las orientaciones, sobre todo en las canales. En general serían aludes de tamaño pequeño, aunque en zonas de mayor acumulación podrán adquirir dimensiones medianas.

Las nevadas vendrán acompañadas de vientos fuertes de componente norte, dando lugar a la formación de placas de viento en orientaciones sur. El ambiente frío favorecerá que estas estructuras permanezcan frágiles y puedan fracturarse por sobrecargas débiles, como es el paso de una persona, ocasionando aludes de tamaño pequeño o mediano, suficiente como para enterrar a una persona, por lo que se recomienda tomar precauciones si se va a transitar por la zona.

Predicción meteorológica para el viernes, día 4

Predominio de cielos cubiertos, con visibilidad localmente reducida. Se esperan precipitaciones débiles o moderadas, tendiendo a remitir al final del día, con cota de nieve que irá bajando de 1.000 a unos 600 ó 700 metros. Temperaturas en moderado descenso, más acusado de las máximas. Heladas débiles o moderadas, que serán persistentes y localmente fuertes en cotas altas. Soplarán vientos moderados o fuertes de componente norte, disminuyendo de intensidad a lo largo del día. Ventiscas en cotas altas.

Datos en la atmósfera libre:

Altitud de la isoterma de 0 °C: 1.200 m

Altitud de la isoterma de -10 °C: 3.100 m

Viento a 1500 m: N 40 km/h

Viento a 3000 m: N 20 km/h

Evolución para los siguientes días

El fin de semana continuará el ambiente frío, con abundante nubosidad y nevadas débiles y ocasionales, que acumularán algunos cm más de nieve nueva, aunque no se espera que sean cantidades significativas, por lo que el nivel de peligro de aludes permanecerá estacionario, prestando atención a las posibles salidas de nieve reciente en pendientes propicias y a la ruptura de las placas viento ubicadas principalmente en solanas de cotas altas.

Escala europea de peligro de aludes



Problemas de aludes



Nota: Se recuerda que, siempre que haya nieve, la ausencia total de peligro no existe. Hay que tener presente que en circunstancias desfavorables, con aludes de tamaño 1 (alud pequeño o colada) y tamaño 2 (alud mediano), se pueden sufrir severos daños personales.