FOTO: JUANJO ARROJO

Horario: de 10 a 18 h.

Abierto desde Semana Santa a mediados de diciembre

MINISTERIO DE MEDIO AMBIENTE, Y MEDIO RURAL Y MARINO

ORGANISMO AUTÓNOMO PARQUES NACIONALES

PICOS DE EUROPA

MAGRAMA

Reserva de Biosfera Picos de Europa

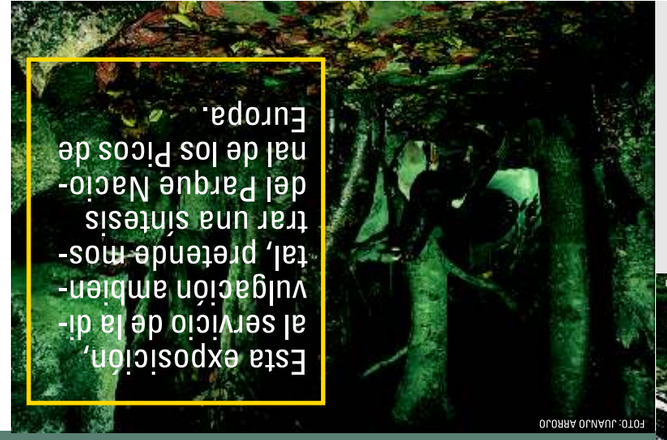

FOTO: JUANJO ARROJO

Esta exposición, al servicio de la divulgación ambiental, pretende mostrar una síntesis del Parque Nacional de los Picos de Europa.

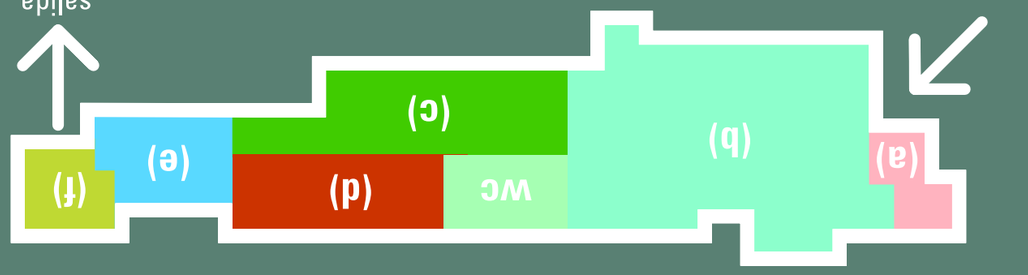

Secuencia de espacios recorridos

(a) recepción y diaporama sobre Pedro Pidal,
(b) área de escenografía,
(c) área de maquetas y etnografía,
(d) sala de audiovisuales,
(e) exposición sobre la Red de Parques Nacionales,
(f) tienda y salida.
En el exterior se pueden visitar edificios anejos que albergan la **(g)** cabaña de pastores y la maqueta.

Diseño: **FORMA+CARLOS GONZÁLEZ** Fotos: **JUANJO ARROJO / Archivo TRAGSA** Imprime: **EUJOA** Dep. Legal: AS-590/2006



Centro de visitantes Pedro Pidal

PARQUE NACIONAL PICOS DE EUROPA

El Centro de Visitantes Pedro Pidal reproduce a través de exposiciones, maquetas, paneles, proyecciones audiovisuales y sistemas interactivos, los distintos valores naturales y culturales del Parque Nacional de los Picos de Europa.

FOTO: JUANJO ARROJO

Recepción y diaporama sobre Pedro Pidal

La introducción al centro nos sirve para descubrir algo más sobre la figura de Don Pedro Pidal, promotor de los parques nacionales en España y creador del primero de ellos, el Parque Nacional de la Montaña de Covadonga.

Escenografía

A través de reproducciones de ambientes y de más de cincuenta especies de fauna, se han recreado distintos ecosistemas de los Picos de Europa : el interior de una cueva, la zona de alta montaña y los bosques (robledal, hayedo y bosque de ribera). El agua sirve de elemento conductor por un recorrido que transporta al visitante a la realidad virtual de estos hábitats naturales.

FOTO: JUANJO ARROJO

FOTO: JUANJO ARROJO

Área de maquetas

Distintos elementos interactivos, mapas temáticos y maquetas completan la información sobre el medio natural en los Picos de Europa, con especial atención a los procesos erosivos kársticos y glaciares.

Etnografía

Mediante paneles, vitrinas con elementos etnográficos y una cabaña de pastores en el exterior del edifico, se acerca al visitante a un mejor conocimiento de las actividades tradicionales en el entorno de los Lagos de Covadonga. En este espacio se reserva información sobre una actividad de vital importancia en los Picos de Europa, la Minería, que desde el siglo XIX y hasta el último tercio del XX contribuyó a la transformación del paisaje de estas montañas.

Sala de audiovisuales

En la sala, con capacidad para 50 personas, se proyectan dos audiovisuales: un vídeo temático sobre el Parque Nacional y un diaporama en tres dimensiones que recorre las cuatro estaciones en los Picos de Europa.

Red de Parques Nacionales

El centro dedica un espacio a la red de Parques Nacionales, con los trece espacios más representativos de la naturaleza de nuestro país.

Librería

Una pequeña librería permite adquirir algunas de las publicaciones más interesantes del Ministerio de Medio Ambiente.

Maqueta de los Picos de Europa

Fuera del edificio, y en el entorno del arboreto, se proyecta un completo audiovisual sincronizado con un sistema de iluminación, de forma que se van proyectando sobre una gran maqueta todos los elementos de interés que contiene este Parque Nacional.

FOTO: JUANJO ARROJO

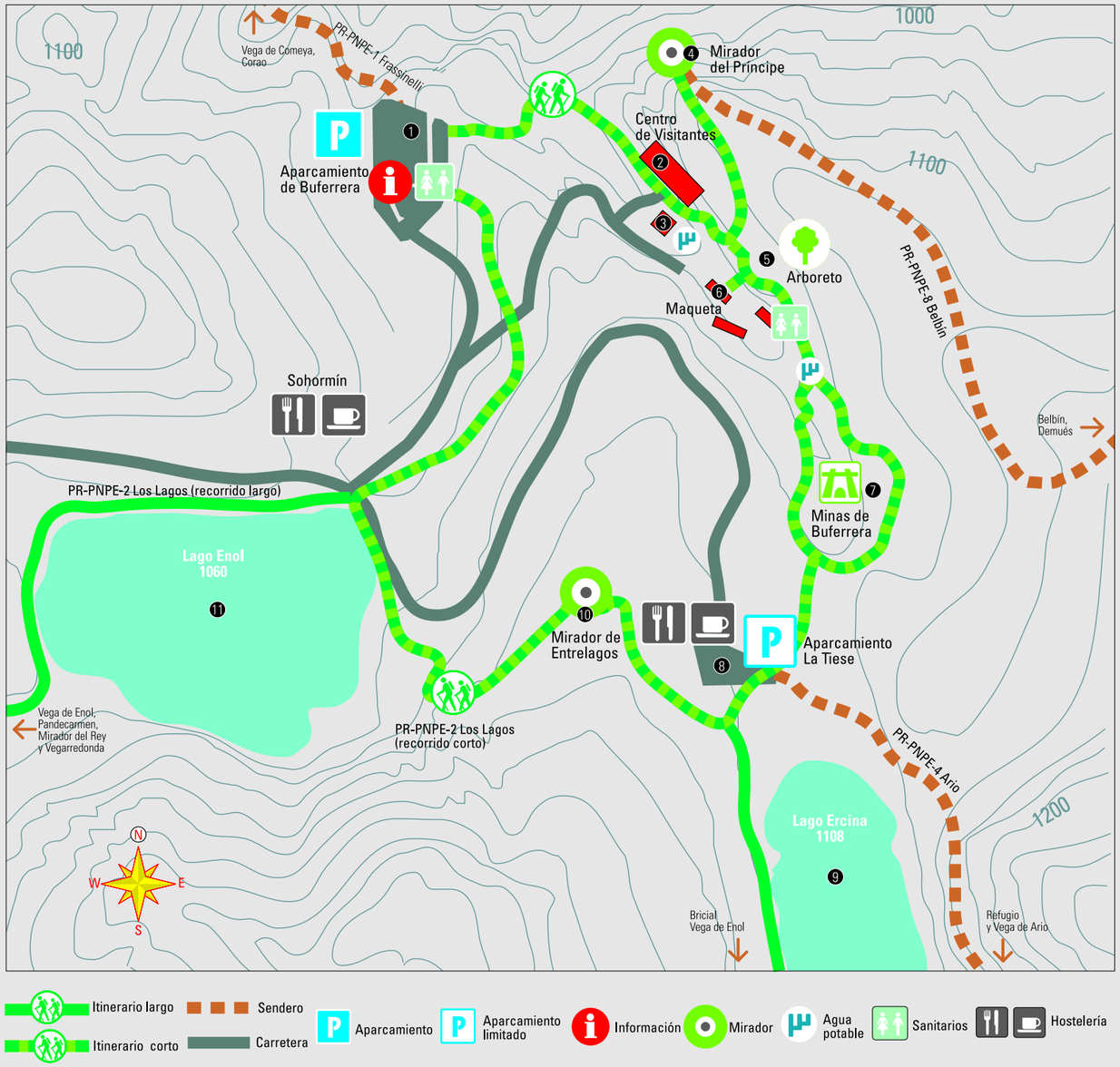

Accesos y recorrido interpretativo

Recorrido recomendado por los Lagos de Covadonga

El Centro de Visitantes Pedro Pidal se encuentra en el entorno de los Lagos de Covadonga, una de las zonas más visitadas del Parque Nacional de los Picos de Europa. Un sendero peatonal señalizado facilita la visita ordenada a los lugares de mayor interés de la zona.

La senda comienza al final de la plataforma superior del aparcamiento de Buferrera **(1)**. Lo primero que se recomienda visitar es el Centro Pedro Pidal **(2)**, con exposiciones temáticas sobre los Picos de Europa. En el exterior del centro hay una reproducción de una cabaña de pastores **(3)**. Tras subir unas escaleras, a la izquierda se puede tomar una pista que conduce hasta el Mirador del Príncipe **(4)**, con magníficas vistas sobre la Vega de Comeya. Regresando por la misma pista se llega al arboreto **(5)**, con especies arbóreas representativas del Parque Nacional. En uno de los edificios se encuentra la maqueta de los Picos de Europa **(6)**, sobre la que se proyecta un audiovisual sincronizado con un juego de luces que explican distintos aspectos del Parque Nacional. El recorrido se adentra en la Mina de Buferrera **(7)** a través de una bocamina, para recorrer luego su interior, a cielo abierto, a través de un sinuoso y sugerente sendero. Este camino desemboca en el aparcamiento de La Tiese **(8)**, en las inmediaciones del Lago Ercina **(9)**. La ruta continúa subiendo hasta el Mirador de Entrelagos **(10)**, desde donde se aprecia una magnifica vista del entorno. El camino empedrado se completa más allá del mirador, descendiendo por la morrena glaciar hasta llegar al Lago Enol **(11)**, y desde aquí regresar al punto de partida en el aparcamiento de Buferrera.

La senda recomendada tiene una longitud de 3 Km., que se pueden recorrer en una hora de cómodo paseo. Todo el camino se encuentra empedrado para mayor comodidad del visitante.

Otros recorridos señalizados

Bordeando el Lago Enol se llega a la Vega del mismo nombre, donde se encuentra el refugio o Casa de Pastores; una pista da acceso al Mirador del Rey y el aparcamiento de Pandecarmen, donde se inicia el camino hacia el refugio de Vegarredonda (2 h.) y al Mirador de Ordiales (3 h.) Desde Ercina parte otro sendero hacia el refugio de Ario (3 h.), y desde el Mirador del Príncipe, una pista conduce hasta la majada de Belbín (1/2 h.). Partiendo de Buferrera hacia el Norte se desciende a la Vega de Comeya a través del paso de El Escaleru, siguiendo la ruta de Frassinelli.

FOTOS: Archivo TRAGSA

Vega de Comeya desde el Mirador del Príncipe

Minas de Buferrera

Arboreto

Cabaña de pastores

Edificio de la maqueta de los Picos de Europa

Vista desde el Mirador de Entrelagos

Lago Enol

Aparcamiento de Buferrera

Lago Ercina