





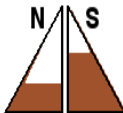







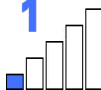
jueves, 21 de marzo de 2024

Pronóstico para el viernes, día 22







(Válido fuera de pistas de esquí balizadas y abiertas)

ESTIMACIÓN DEL NIVEL DE PELIGRO EN LA ESCALA EUROPEA	Débil	1 
Distribución	Problemas de aludes, cota, orientación, tamaño	
	<p style="text-align: center;">Nieve húmeda</p> <div style="display: flex; justify-content: space-around; align-items: center;">     </div> <div style="text-align: right; margin-top: 10px;"> 2024-03-20  Cota más baja caras N </div>	

Avance para el sábado, día 23

Peligro		Problemas de aludes, cota, orientación, tamaño			
1  Débil		<p style="text-align: center;">Nieve húmeda</p> <div style="display: flex; justify-content: space-around; align-items: center;">     </div>			

Avance para el domingo, día 24

Peligro		Problemas de aludes, cota, orientación, tamaño			
1  Débil		<p style="text-align: center;">Nieve húmeda</p> <div style="display: flex; justify-content: space-around; align-items: center;">     </div>			

Estado del manto y observaciones recientes

Manto de distribución irregular y típicamente primaveral, presentando cierta continuidad desde los 1.800 ó 1.900 metros. Los espesores son variables y notablemente influidos por la orientación, pudiendo encontrar del orden de 50 a 180 cm en torno a los 2.000 metros, aún más a mayores altitudes.

El perfil del manto es isoterma, con predominio de grano redondo y estratos de grano fino, aunque también con alguna costra de rehielo y de nieve granulada intercaladas, pero ya bastante humedecidas y cohesionadas tras estos días de temperaturas suaves.

Evolución del manto y peligro de aludes para el viernes, día 22

Situación de nieve húmeda.

NOTA: Este boletín se realiza con la información y datos disponibles hasta el momento de su emisión. Posteriormente, las condiciones pueden cambiar y no ajustarse a lo pronosticado. El usuario debe proceder con precaución y adecuar en todo momento su comportamiento a la realidad que efectivamente encuentre.

Las precipitaciones débiles que pueden caer a últimas horas, en forma líquida en todas las altitudes, podrán humidificar ligeramente la capa más superficial del manto, que en general se halla bien anclado, y no supondrán una alteración significativa en su estabilidad. En estas condiciones de ambiente templado y nieve con características primaverales cabe esperar algún alud pequeño de nieve húmeda en canales o pendientes con suficiente inclinación de todas las orientaciones, más probables en las solanas y durante las horas centrales del día, que raramente podrían adquirir dimensiones mayores, siendo poco probables los deslizamientos basales.

Predicción meteorológica para el viernes, día 22

Poco nuboso, en general, durante la primera mitad del día, tendiendo a aumentar la nubosidad de tipo bajo en el transcurso de la tarde, con probabilidad de lluvias débiles o lloviznas al final del día en el área septentrional. Temperaturas mínimas en ligero o moderado ascenso, y máximas en ligero o moderado descenso. Soplarán vientos flojos del este y sudeste, tendiendo a componentes norte y oeste por la tarde e intensificándose.

Datos en la atmósfera libre:

Altitud de la isoterma de 0 °C: 3.400 m

Altitud de la isoterma de -10 °C: 4.800 m

Viento a 1500 m: SW 10 km/h

Viento a 3000 m: SW 20 km/h

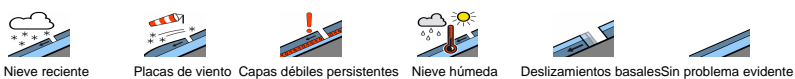
Evolución para los siguientes días

Durante el sábado podrán registrarse algunas precipitaciones débiles y ocasionales, con cota de nieve que iría descendiendo hasta unos 1.400 ó 1.500 metros, pero no se espera que dejen acumulaciones de nieve reciente más allá de lo testimonial, por lo que no tendrá ninguna repercusión de cara al aumento del nivel de peligro. El descenso de las temperaturas tenderá a estabilizar algo el manto, por lo que serán menos probables las purgas de nieve húmeda que pudieran producirse. La jornada dominical el tiempo volverá a estabilizarse, con heladas débiles en cotas altas a primeras horas y unos valores diurnos en ligero aumento, manteniéndose el nivel de peligro inalterado.

Escala europea de peligro de aludes



Problemas de aludes



Nota: Se recuerda que, siempre que haya nieve, la ausencia total de peligro no existe. Hay que tener presente que en circunstancias desfavorables, con aludes de tamaño 1 (alud pequeño o colada) y tamaño 2 (alud mediano), se pueden sufrir severos daños personales.